
SZLAKIEM WARSZAWSKICH CERKWI



ZORGANIZOWANA AKTYWNOŚĆ
W ŚRODOWISKU

16 LIPCA 2020

MATERIAŁY OPRACOWAŁ
MICHAŁ PIOTROWSKI

PRAWOSŁAWIE W POLSCE



PRAWOSŁAWIE

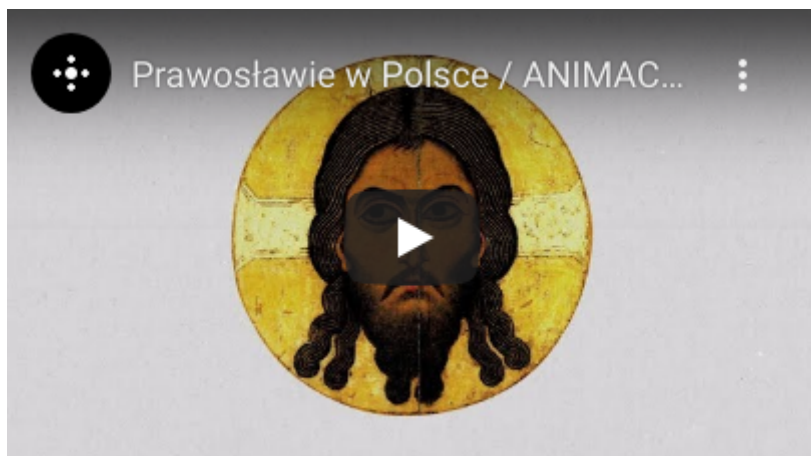
Prawosławie – jeden z głównych odłamów chrześcijaństwa. Termin oznacza również ogół zasad wiary i życia religijnego, do których odwołuje się Cerkiew prawosławna.

W Polsce funkcjonuje Polski Autokefaliczny Kościół Prawosławny, tzn. że jest on samodzielny i nie podlega patriarsze Konstantynopola (odpowiednikowi papieża). Osoby prawosławne zamieszkują w przeważającej części na obszarze byłego województwa białostockiego, zwłaszcza w Białymstoku oraz powiatach: białostockim, bielskim, hajnowskim, siemiatyckim i sokólskim, w znacznie mniejszym stopniu na Podkarpaciu.

Według danych przekazywanych przez PAKP do GUS, Kościół liczy 507 196 wiernych (stan na koniec 2018 r.) Algorytm zastosowany w czasie spisu powszechnego z 2011 roku ustalił liczbę wiernych Polskiego Autokefalicznego Kościoła Prawosławnego na 156,3 tysiąca osób

HISTORIA PRAWOSŁAWIA W POLSCE

<https://www.youtube.com/watch?v=h30CY-kGgyQ&t=755s>



PODOBIEŃSTWA I RÓŻNICE



RÓŻNICE

Drogi kościoła rzymskokatolickiego i prawosławnego rozeszły się w XI wieku. Podstawowe różnice to:

- chrzest następuje poprzez trzykrotne zanurzenie w wodzie
- komunia przyjmowana jest pod 2 postaciami - chleba i wina
- istnieje zakaz oddawania czci rzeźbom i udzielania odpustów
- prawosławni nie uznają Niepokalanego Poczęcia i Wniebowstąpienia Marii, czyśćca, zwierzchnictwa papieża
- w każdym kraju jest oddzielna władza

PODOBIEŃSTWA

- uznawanie Biblii
- uznawanie 7 sakramentów świętych
- kult obrazów i relikwii świętych

KOŚCIÓŁ PRAWOSŁAWNY I KOŚCIÓŁ KATOLICKI

https://www.youtube.com/watch?v=lzhX_ZfUr44&t=793s



CERKWIE I PISANIE IKON



CERKWIE

Cerkwie to prawosławne świątynie. Są bardzo podobne do kościołów katolickich. Można je rozpoznać po charakterystycznym kształcie kopuł (dachów) które przypominają kształtem cebule i krzyżu z trzema poprzeczkami.

<https://www.youtube.com/watch?v=q87M1rRiXi0>



IKONY

Ikony to prawosławne obrazy przedstawiające Boga i świętych. Charakteryzują się dużą liczbą złocień i wyrazistymi kolorami. Mówi się, że ikony się pisze, chociaż są malowane.

<https://www.youtube.com/watch?v=qg7K-UXd6Qc&t=102s>




WARSZAWSKIE CERKWIE



SOBÓR METROPOLITALNY ŚWIĘTEJ RÓWNEJ APOSTOŁOM MARI I MAGDALENY

cerkiew prawosławna przy alei „Solidarności” 52 w Warszawie, wzniesiona w II połowie XIX w., na potrzeby rosnącej społeczności rosyjskiej osiedlającej się w rejonie dzisiejszej Pragi-Północ, a także w celu utrwalenia obecności architektury rosyjskiej w zabudowie Warszawy poprzez wzniesienie kolejnego obiektu w stylu bizantyjsko-rosyjskim w ważnym punkcie miasta. Jako jedna z dwóch nie została zniszczona podczas wojny.

<https://www.youtube.com/watch?v=v14FvW4Ehzo>



WARSZAWSKIE CERKWIE



CERKIEW ŚW. JANA KLIMAKA

Świątynia znajduje się na Woli w rejonie Ulrychowa, przy ul. Wolskiej 140, w obrębie cmentarza prawosławnego. Została wzniesiona w latach 1903–1905 z inicjatywy arcybiskupa warszawskiego i nadwiślańskiego Hieronima z przeznaczeniem na miejsce pochówku jego syna Iwana – a w przyszłości również samego hierarchy – jak również jako świątynia cmentarna służąca pogrzebom i nabożeństwom w intencji zmarłych.

<https://www.youtube.com/watch?v=Elfwhj86ouo>



WARSZAWSKIE CERKWIE



SOBÓR ŚW. ALEKSANDRA NEWSKIEGO

Nieistniejący obecnie prawosławny sobór katedralny, zbudowany w okresie między 1894 a 1912 rokiem. Jego wolno stojąca dzwonnica była w okresie swojego istnienia jedną z najwyższych budowli Warszawy (z wysokością 70 m ustępowała m.in. 75-metrowym wieżom kościoła św. Floriana). Obiekt był zlokalizowany na jednym z ważniejszych placów Warszawy, placu Saskim, i w założeniach rosyjskich władz zaborczych miał stanowić symbol rosyjskiego panowania na ziemiach polskich.

Sobór został rozebrany w latach 20., mniej niż 15 lat po ukończeniu budowy.

<https://www.youtube.com/watch?v=XGfohaMwSzq&t=821s>

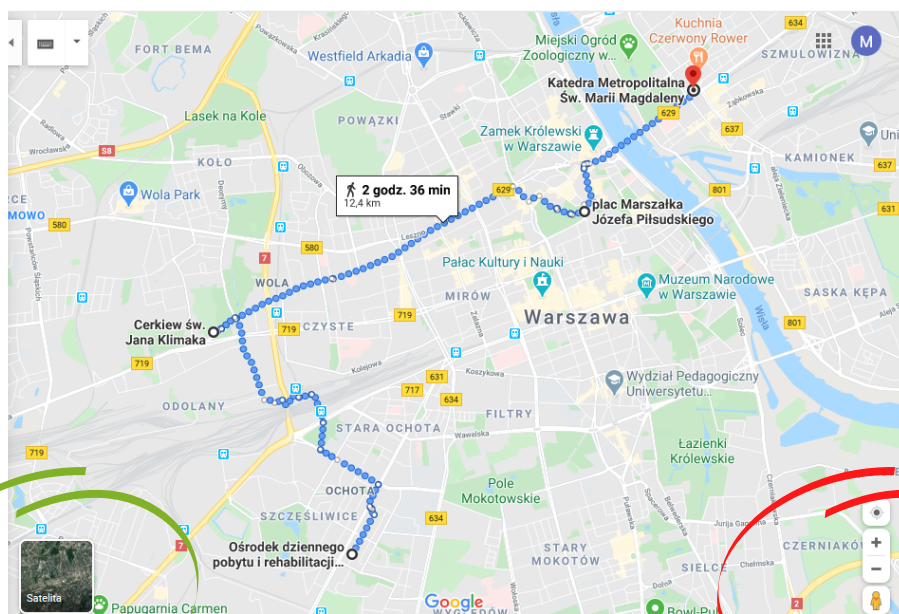


CERKWIE NA MAPIE WARSZAWY



GOOGLE MAPS & STREET VIEW

Korzystając z Google Maps odnajdź na mapie Warszawy Sobór św. Marii Magdaleny, Cerkiew św. Jana Klimaka oraz nieistniejący już Sobór św. Aleksandra Newskiego na Placu Saskim (obecnie- Plac Piłsudskiego). Zaplanuj trasę przejazdu do tych miejsc z naszego Ośrodka.



Zmieniając widok mapy na satelitę (zielone kółko) i korzystając z opcji Google Street View (czerwone kółko) możesz wirtualnie pospacerować w okolicach cerkwi i po Placu Piłsudskiego.



QUIZ

1. Jaką nazwę nosi dziś Plac Saski?

a) Plac Narutowicza b) Plac Piłsudskiego c) Plac Zawiszy

2. Sobór św. Marii Magdaleny znajduje się:

a) na Pradze Północ b) na Pradze Południe c) na Targówku

3. Najwięcej osób prawosławnych w Polsce jest:

a) w Warszawie b) w Krakowie c) w Białymstoku

4. Czego nie ma w cerkwiach?

a) ławek b) krzyży c) obrazów

6. Ikony się:

a) maluje b) drukuje c) pisze

7. Na Woli znajduje się:

a) sobór św. Marii Magdaleny b) cerkiew św. Jana Klimaka

c) sobór św. Aleksandra Newskiego

8. Krzyż prawosławny ma:

a) dwa ramiona b) trzy ramiona c) cztery ramiona

9. Chrzest prawosławny odbywa się poprzez:

a) trzykrotne zanurzenie w wodzie b) polanie wodą c) wypicie wody

10. Ikona to:

a) prawosławny krzyż b) wejście do cerkwi c) obraz przedstawiający świętego



IKONA

Wydrukuj i pokoloruj ikonę pamiętając o dobraniu właściwych kolorów.

