

Jak korzystać z „Jak dojadę”

Czyli trening poruszania się po mieście bez wychodzenia z domu

Wstęp

A thick yellow horizontal bar spans the width of the slide, with a vertical yellow bar extending downwards from its right end.

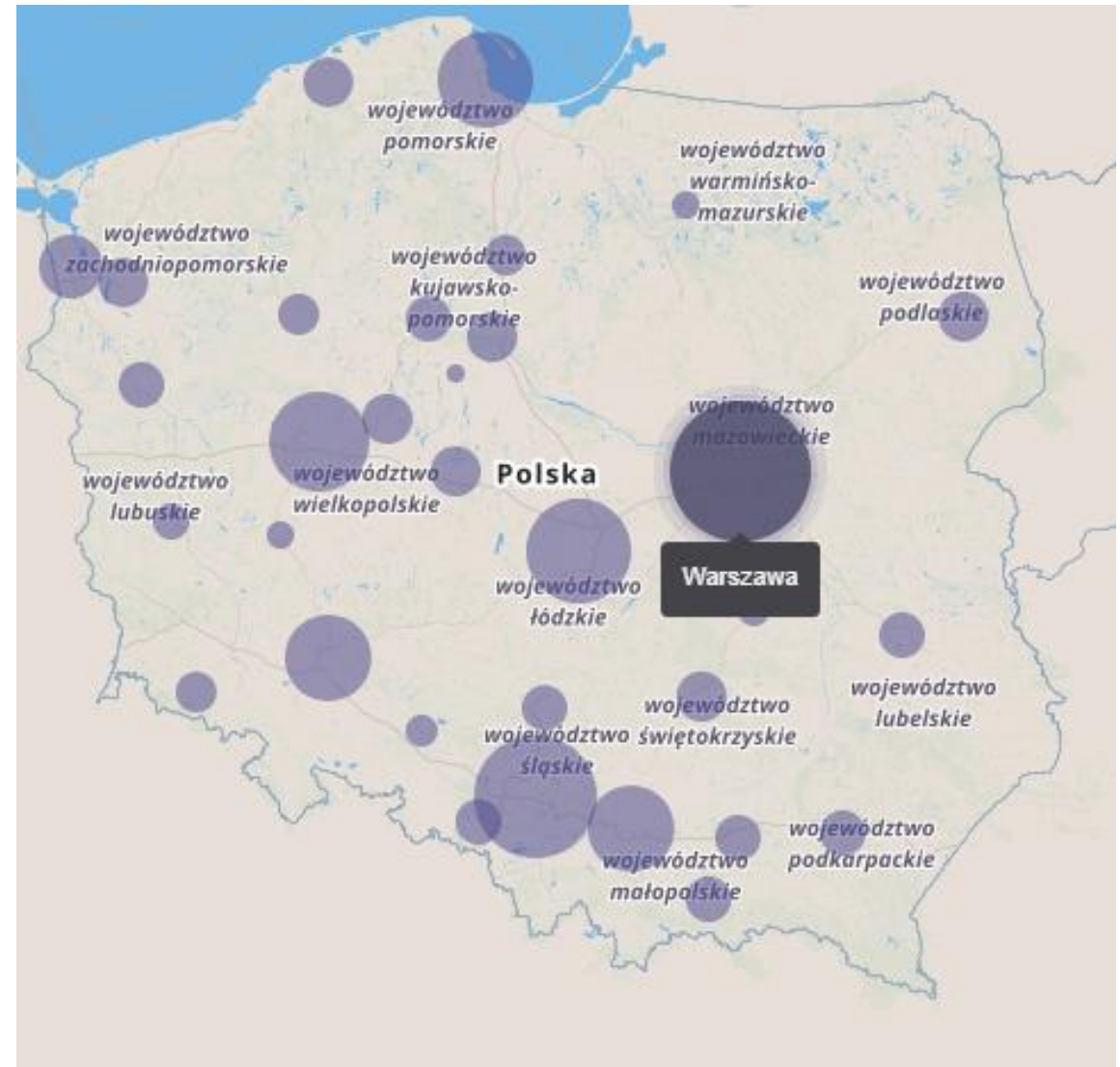
Dzień dobry, dzisiaj pokażę Państwu jak działa strona „Jak dojadę”.
Na tej stronie możemy ustalić plan podróży z punktu A do punktu B.
Przykładowo drogę z naszego domu do Ośrodka.

Instrukcja

- 1) Włącz przeglądarkę internetową (Google chrome, Mozilla Firefox)
- 2) Wejdź na stronę jakdojade.pl
- 3) Strona poprosi o udostępnienie lokalizacji, możesz się zgodzić ale nie musisz.
- 4) Następnie strona poprosi o wybór Miasta, wystarczy wybrać je na mapie która się pojawi.
- 5) Pozostaje wpisać interesujące nas miejsca
W punkt A wpisujemy miejsce w którym się znajdujemy, a w punkt B miejsce do którego chcemy dojechać.
- 6) Naciśnij zieloną strzałkę
- 7) Pojawią się linie transportu którymi możemy dojechać w dane miejsce
- 8) Po wybraniu dana trasa ukáže nam się na mapie
- 9) Koniec

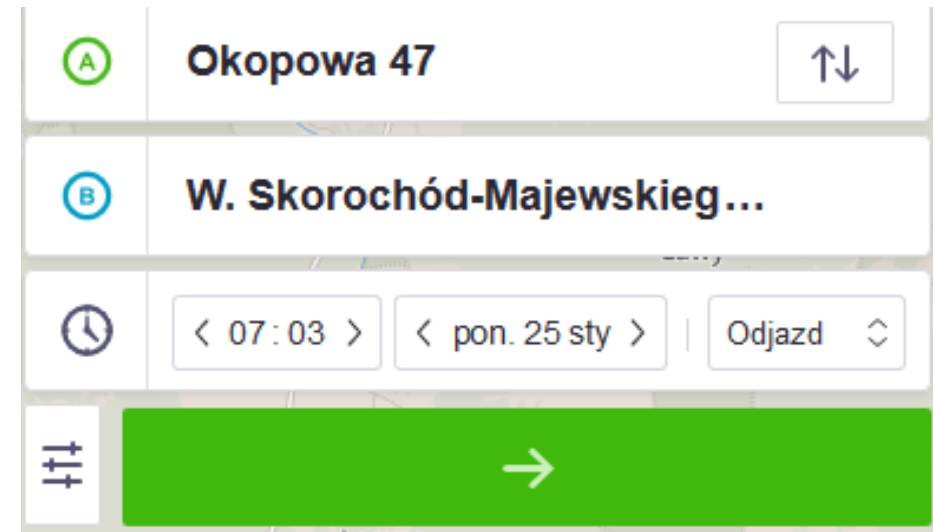
Mapa

Po włączeniu przeglądarki wpisujemy adres strony jakdojadę.pl akceptujemy regulamin i wybieramy miasto









Wybór trasy

- Po wybraniu miasta, pojawi nam się jego mapa.
- W Lewym górnym rogu strony znajdą Państwo miejsce na wpisanie początku i końca trasy.
- Następnie naciskamy Zieloną strzałkę, aby pojawiły nam się połączenia komunikacji.



Ekran po naciśnięciu zielonej strzałki

- Po naciśnięciu zielonej strzałki pojawią nam się różne połączenia komunikacyjne, możemy na nie nacisnąć myszką, a podświetlą nam się na mapie
- Po lewej stronie, pojawi nam się również czas, o której powinniśmy wyjść z domu, aby zdążyć na autobus lub tramwaj.

<u>Wcześniej</u>	
Wyjdź za: <1 min	 22  9 32 min ⌘ 2 min 07:07 26 min 07:33 ⌘ 4 min
Wyjdź za: 05 min	 1  9 32 min ⌘ 2 min 07:12 26 min 07:38 ⌘ 4 min
Wyjdź za: 10 min	 1  9 32 min ⌘ 2 min 07:17 26 min 07:43 ⌘ 4 min
<u>Później</u>	

Plan trasy

Tak wygląda plan trasy po wyborze danego połączenia, dla przykładu wybiorę **połączenie drugie** z poprzedniego slajdu.

Jak Państwo widzą mamy podane na którym przystanku powinniśmy wsiąść do tramwaju lub autobusu.

następnie ile przystanków przejechać i do jakiego tramwaju się przesiąść.

Mamy również podane ile metrów będziemy musieli przejść na piechotę.

← Wróć

Wyjdz za: 1 9 **32 min**

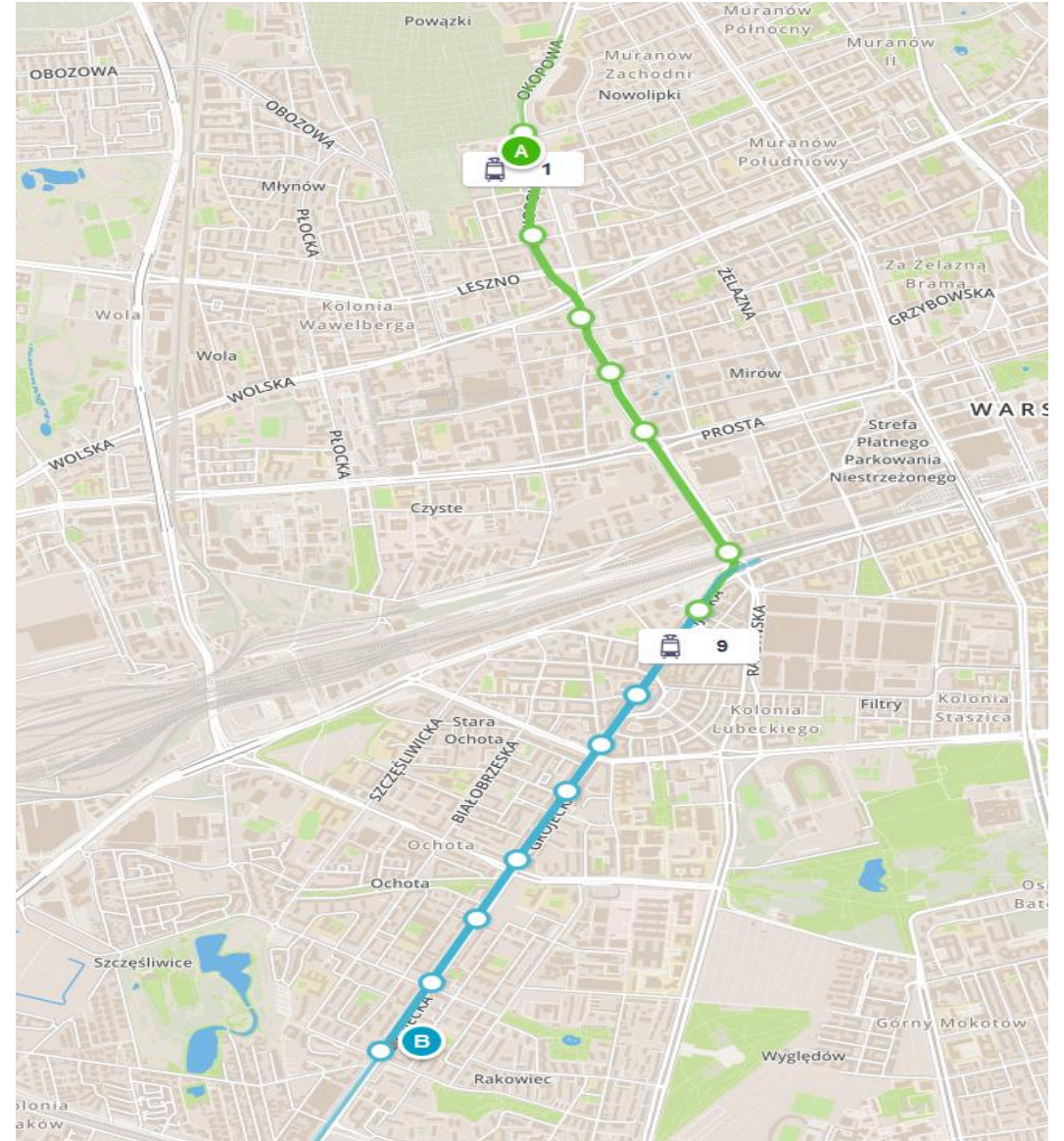
2 min **07:12** 26 min **07:38** 4 min

07:10	Okopowa 47	
	120 m	2 min
07:12	CM. ŻYDOWSKI 03	
1	→ PL. NARUTOWICZA	11 min
	Odjazdy co ok. 5 min	
	6 przystanków	∨
07:23	OCHOTA-RATUSZ 02	
		3 min
07:26	OCHOTA-RATUSZ 02	
9	→ P+R AL. KRAKOWSKA	12 min
	Odjazdy co ok. 5 min	
	Zamiennie: 7	
	7 przystanków	∨
07:38	KOROTYŃSKIEGO 04	
	270 m	4 min
07:42	W. Skorochód-Majewskiego 34	

4.40 PLN Bilety możesz kupić w naszej aplikacji

Trasa na mapie

Tak przedstawia się nasza trasa na mapie Warszawy



Zadanie

Zaplanuj trasę ze swojego domu do naszego ośrodka za pomocą strony jakdojade.pl

Dziękuję za uwagę 😊

Powodzenia w planowaniu trasy!

W razie pytań proszę o kontakt mailowy