



**PRZECZYTAJ  
INSTRUKCJĘ**


**Aby uzyskać więcej informacji.  
Kliknij w link umieszczony na  
monitorze. Automatycznie  
włączy się film lub materiał  
edukacyjny, praca domowa,  
test lub quiz. **POWODZENIA****

# KONTROLA BILETÓW

Zanim zaczniemy dalszą  
podróż prosimy o  
przygotowanie biletów  
do kontrolo




**Twoim zadaniem będzie samodzielne  
odgadnięcie gdzie będziemy  
podróżować.  
No dobra trochę podpowiem...**



**Tym razem wybierzemy się nieco dalej.  
O Państwach graniczących z terytorium Polski prezentowałem  
już materiał. Zachęcam do ponownego przypomnienia sobie  
najważniejszych informacji.**

**GOTOWI TO ZACZYNAMY**





Państwo w zachodniej części Europy Południowej, położone głównie na Półwyspie Iberyjskim, obejmujące także Baleary na Morzu Śródziemnym, Wyspy Kanaryjskie na Oceanie Atlantyckim, mniejsze wysepki oraz tereny w północnej Afryce.

# METRYCZKA



46 937 060  
mieszkańców



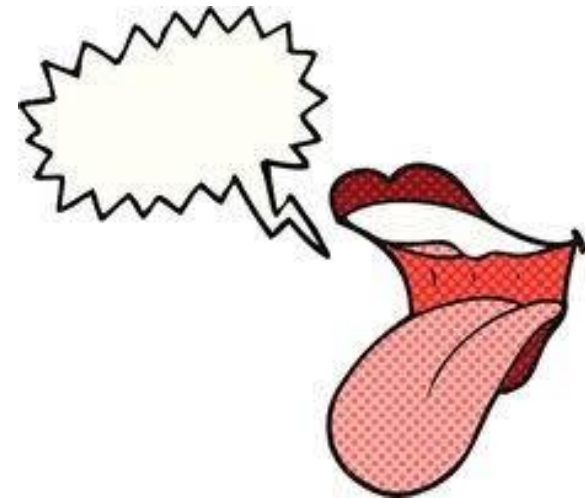
505 990 km<sup>2</sup>

powierzchni





# Język urzędowy HISZPAŃSKI

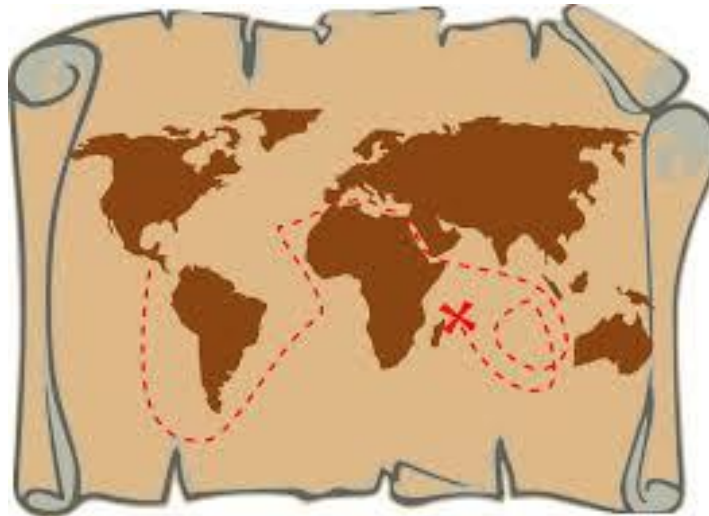


waluta

EURO



# МАРА





# ZABYTKI











# KUCHNIA








# ROZRYWKA







# ZWIERZĘTA








# GRAFIKA







**Twoim zadaniem będzie samodzielne  
odgadnięcie gdzie będziemy  
podróżować.  
No dobra trochę podpowiem...**



państwo leżące na pograniczu Europy Środkowej i Europy Południowej, nad Morzem Adriatyckim i graniczące od południa z Bośnią i Hercegowiną oraz Czarnogórą, od wschodu z Serbią oraz Węgrami i Słowenią od północy. Od południowego zachodu ma dostęp do Morza Adriatyckiego



# METRYCZKA



4 058 165  
mieszkańców



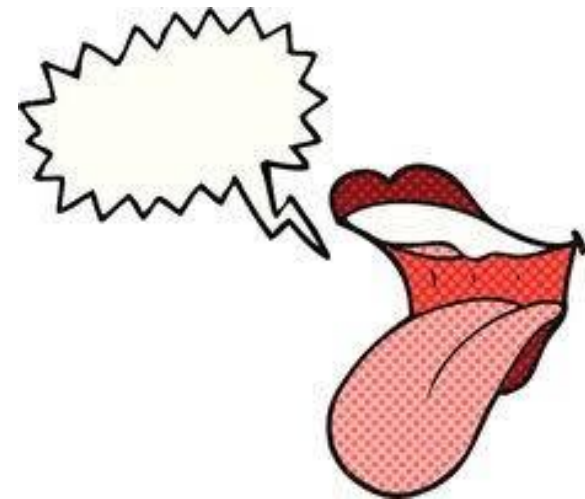
56 594 km<sup>2</sup>

powierzchni





# Język urzędowy CHORWACKI

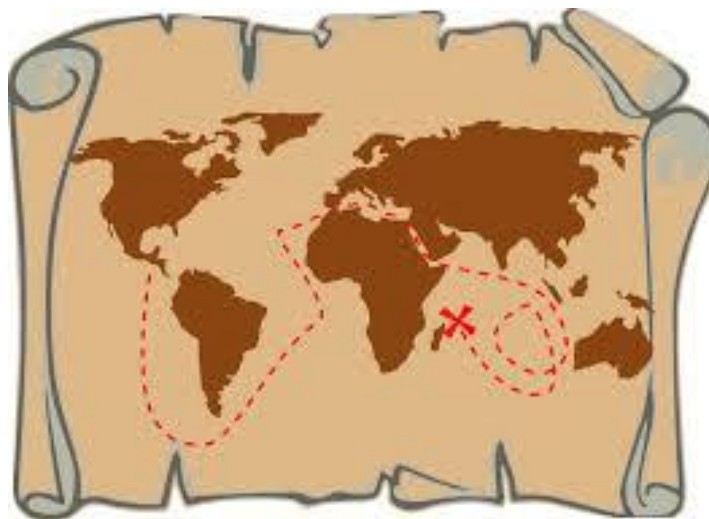


# waluta

# KUNA CHORWACKA



# MAPA





# ZABYTKI














# KUCHNIA





# ZWIERZĘTA





# GRAFIKA





