



**PRZECZYTAJ  
INSTRUKCJĘ**



**Aby uzyskać więcej informacji.  
Kliknij w link umieszczony na  
monitorze. Automatycznie  
włączy się film lub materiał  
edukacyjny, praca domowa,  
test lub quiz. POWODZENIA**

0 200 400 600 800 1000 km

--- umowna granica Europy (wariant najczęściej spotykany w polskiej literaturze geograficznej)



- Największym państwem w Europie jest Rosja o powierzchni 4,5 mln km<sup>2</sup> (razem z częścią azjatycką 17 075 426 km<sup>2</sup>), a najmniejszym Watykan o powierzchni 0,4 km<sup>2</sup>[1].
  - Najwięcej ludzi mieszka w Rosji – 126,4 mln[potrzebny przypis] (z częścią azjatycką 143 852 tys.), a najmniej w Watykanie (ok. 800)[1].
- 26 państw Europy jest stowarzyszonych w Unii Europejskiej (27. państwo członkowskie to Cypr, które w całości położone jest w Azji)[2].
  - 27 państw europejskich należy do NATO[2].
- 17 państw europejskich należy do strefy euro (18. państwo strefy euro to Cypr, w całości położony w Azji), ponadto sześć państw (Watykan, San Marino, Monako, Andora, Czarnogóra i Kosowo) używa tej waluty bez formalnego wejścia do strefy euro[2].



**PRZECZYTAJ  
INSTRUKCJĘ**

**Miejsca, które już odwiedziliśmy oznaczone są innym kolorem. Co tydzień wybierzemy się w podróż w inne miejsce. A Ty gdzie chcesz pojechać następnym razem ???**



### **EUROPA PÓŁNOCNA:**

1. Islandia – REJKIAVIK
2. Norwegia – OSLO
- 3. Szwecja – SZTOKHOLM**
4. Finlandia – HELSINKI
5. Dania – KOPENHAGA

### **EUROPA ZACHODNIA:**

1. Holandia – AMSTERDAM
- 2. Belgia – BRUKSELA**
3. Niemcy – BERLIN
4. Luksemburg – LUKSEMBURG
- 5. Francja – PARYŻ**
6. Wielka Brytania - LONDYN
7. Irlandia – DUBLIN

### **EUROPA POŁUDNIOWA:**

- 1. Portugalia – LIZBONA**
- 2. Hiszpania – MADRYT**
3. Monako – MONAKO
- 4. Włochy – RZYM**
5. San Marino – SAN MARINO
6. Watykan - WATYKAN
7. Malta – VALLETTA
8. Słowenia – LUBLANA
- 9. Chorwacja – ZAGRZEB**
10. Bośnia i Hercegowina – SARAJEWO
11. Andora – ANDORA
12. Serbia - BELGRAD
13. Czarnogóra – PODGORICA
14. Albania – TIRANA
15. Macedonia – SKOPIE
16. Grecja – ATENY





## **EUROPA ŚRODKOWO-WSCHODNIA:**

1. Polska – WARSZAWA
2. Czechy – PRAGA
3. Słowacja – BRATYSŁAWA
- 4. Węgry – BUDAPESZT**
5. Rumunia – BUKARESZT
6. Bułgaria – SOFIA

## **KRAJE ALPEJSKIE:**

1. Szwajcaria – BERNO
2. Austria – WIEDEN
3. Lichtenstein - VADUZ

## **EUROPA WSCHODNIA:**


1. Rosja – MOSKWA
2. Litwa – WILNO
3. Łotwa – RYGA
4. Estonia – TALLIN
5. Białoruś – MIŃSK
6. Ukraina – KIJÓW
7. Mołdawia – KISZYNIÓW



**JEDZIEMY DALEJ ???**



**Twoim zadaniem będzie samodzielne  
odgadnięcie gdzie będziemy  
podróżować.  
No dobra trochę podpowiem...**















ALBUFEIRA

SUN

ADVENTURE

RESTORATION

INFO@...PL



Państwo europejskie położone w zachodniej części Europy Południowej na południowym zachodzie Półwyspu Iberyjskiego. Jest najdalej wysuniętym na zachód państwem Europy, od północy i wschodu graniczy z Hiszpanią, a od zachodu i południa Portugalię oblewają wody Oceanu Atlantyckiego.



# METRYCZKA



10 286 617  
mieszkańców



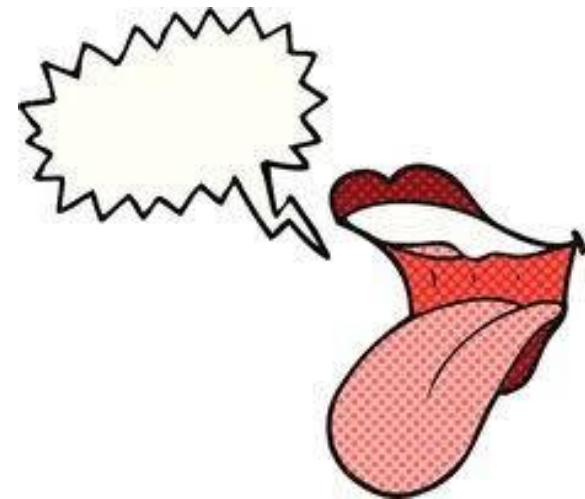
92 212 km<sup>2</sup>

powierzchni





# Język urzędowy PORTUGALSKI

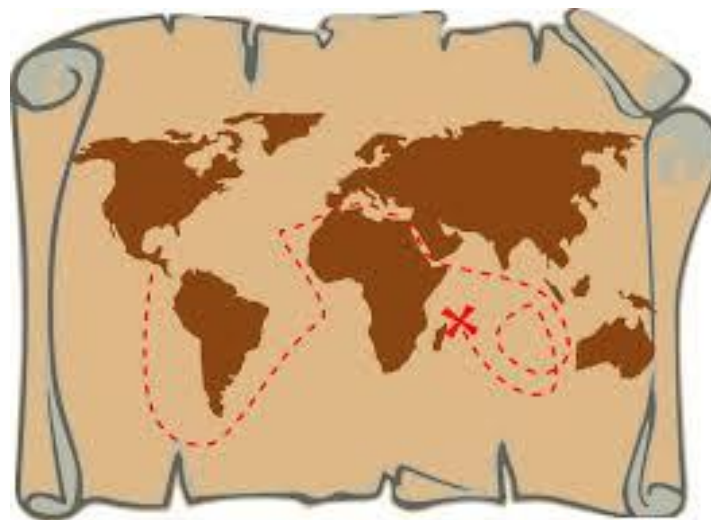


waluta

EURO



# МАРА







# ZABYTKI











# KUCHNIA





# PORÓWNIANIE





# PORTUGALIA




<https://www.youtube.com/watch?v=lnOEfuhhPTM>



**JEDZIEMY DALEJ ???**

**Twoim zadaniem będzie samodzielne  
odgadnięcie gdzie będziemy  
podróżować.  
No dobra trochę podpowiem...**



Państwo federacyjne w zachodniej Europie, w południowych Niderlandach. Belgia jest członkiem Unii Europejskiej, ONZ oraz NATO. Graniczy od południa z Francją i z Luksemburgiem, od wschodu z Niemcami i od północy z Holandią





















# METRYCZKA





11 455 519

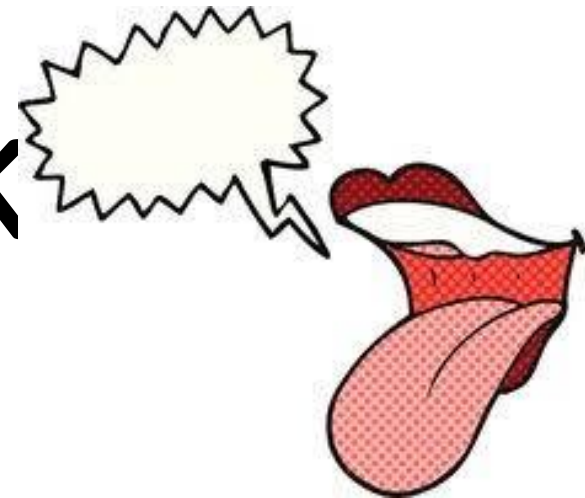
mieszkańców



30 689 km<sup>2</sup>  
powierzchni



Język urzędowy  
Niderlandzki  
Francuski i  
Niemiecki

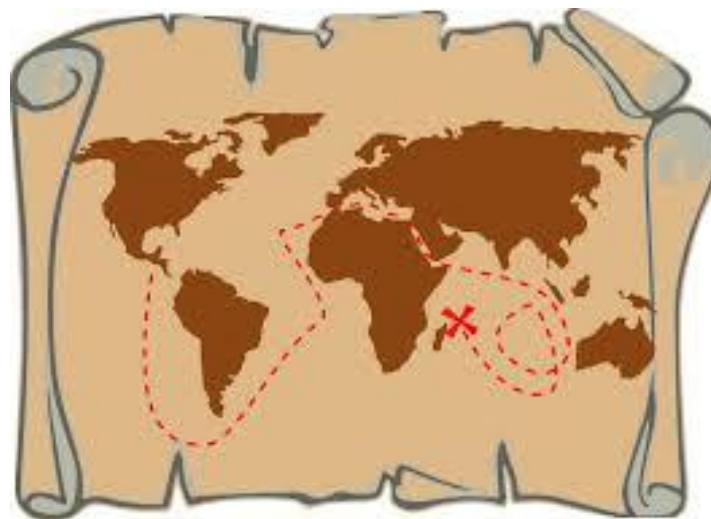


waluta

EURO



# MAPA







# ZABYTKI













# KUCHNIA











# PORÓWNIANIE




# BELGIA





**Zapnij pasy  
przyspieszamy**

**Twoim zadaniem będzie samodzielne  
odgadnięcie gdzie będziemy  
podróżować.  
No dobra trochę podpowiem...**





Państwo śródlądowe w Europie Środkowej, od 1955  
członek ONZ, od 1999 członek NATO, od 2004 członek  
Unii Europejskiej. Do 1946 Królestwo Węgier, z  
epizodem Węgierskiej Republiki Ludowej i  
Węgierskiej Republiki Rad, 1946-1949 Republika  
Węgierska



# METRYCZKA



9 769 526  
mieszkańców

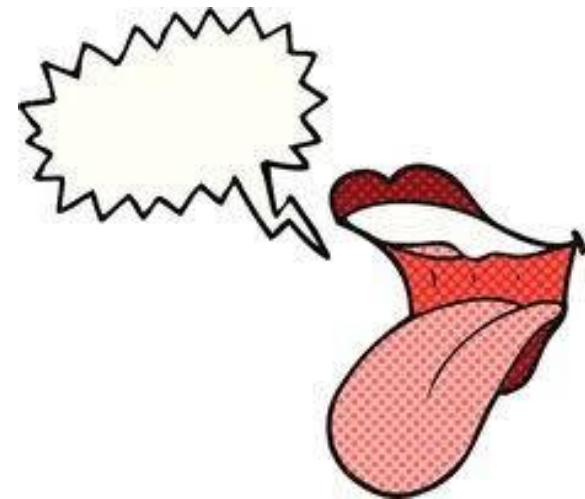


93 030 km  
powierzchni





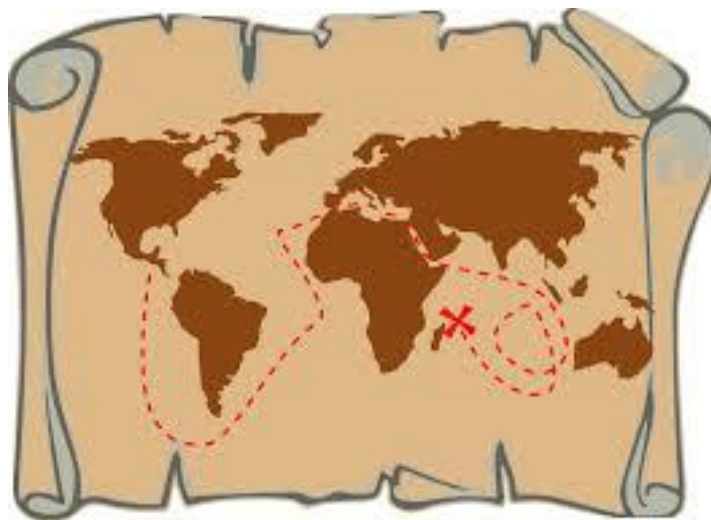
# Język urzędowy WĘGIERSKI



waluta  
**FORINT**



# MAPA







# ZABYTKI














# KUCHNIA





# WYNAZAZKI







# PORÓWNIANIE




# WĘGRY



Państwo w Europie Północnej, zaliczane do państw skandynawskich. Szwecja jest członkiem Unii Europejskiej od 1995 roku. Z około 10,3 mln. mieszkańców jest najludniejszym krajem skandynawskim. Graniczy z Norwegią, Finlandią oraz z Danią przez most nad cieśniną Öresund



**Twoim zadaniem będzie samodzielne  
odgadnięcie gdzie będziemy  
podróżować.  
No dobra trochę podpowiem...**















# METRYCZKA





10 230 185  
mieszkańców

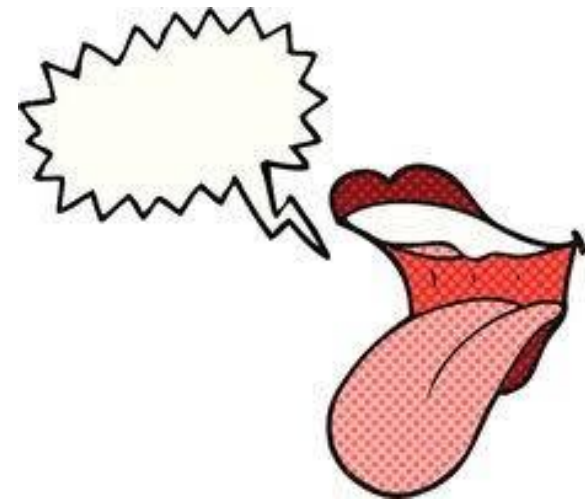


450 298 km<sup>2</sup>

powierzchni



# Język urzędowy SZEWCKI



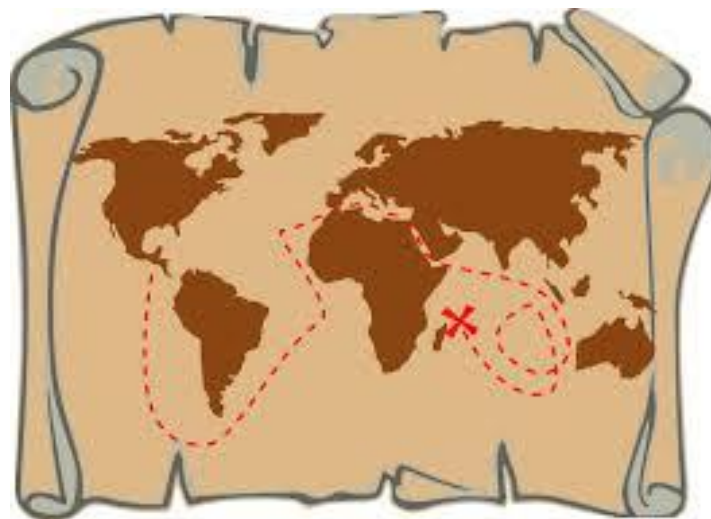
waluta

KORONA SZWECKA





# MAPA





# ZABYTKI













# PORÓWNIANIE



# SZEWCJA

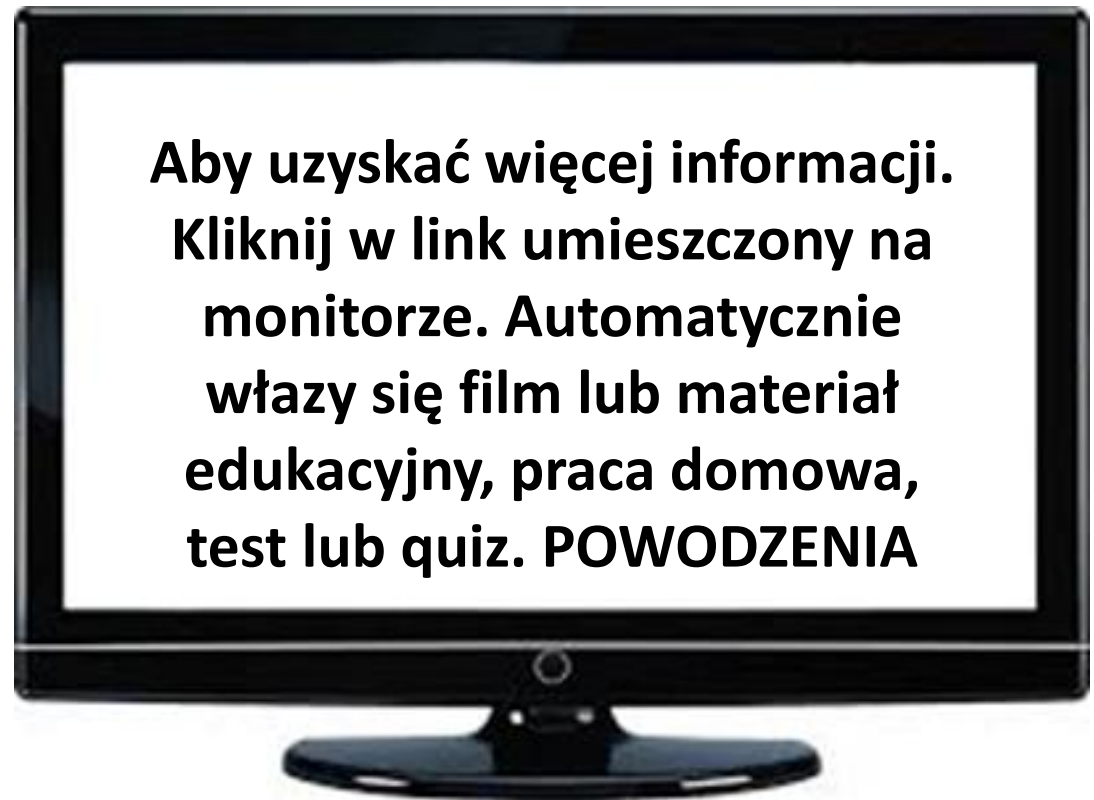




**PRZECZYTAJ  
INSTRUKCJĘ**



**Aby uzyskać więcej informacji.  
Kliknij w link umieszczony na  
monitorze. Automatycznie  
włączy się film lub materiał  
edukacyjny, praca domowa,  
test lub quiz. POWODZENIA**



0 200 400 600 800 1000 km

--- umowna granica Europy (wariant najczęściej spotykany w polskiej literaturze geograficznej)





- Największym państwem w Europie jest Rosja o powierzchni 4,5 mln km<sup>2</sup> (razem z częścią azjatycką 17 075 426 km<sup>2</sup>), a najmniejszym Watykan o powierzchni 0,4 km<sup>2</sup>[1].
  - Najwięcej ludzi mieszka w Rosji – 126,4 mln[potrzebny przypis] (z częścią azjatycką 143 852 tys.), a najmniej w Watykanie (ok. 800)[1].
- 26 państw Europy jest stowarzyszonych w Unii Europejskiej (27. państwo członkowskie to Cypr, które w całości położone jest w Azji)[2].
  - 27 państw europejskich należy do NATO[2].
- 17 państw europejskich należy do strefy euro (18. państwo strefy euro to Cypr, w całości położony w Azji), ponadto sześć państw (Watykan, San Marino, Monako, Andora, Czarnogóra i Kosowo) używa tej waluty bez formalnego wejścia do strefy euro[2].



**PRZECZYTAJ  
INSTRUKCJĘ**

**Miejsca, które już odwiedziliśmy oznaczone są innym kolorem. Co tydzień wybierzemy się w podróż w inne miejsce. A Ty gdzie chcesz pojechać następnym razem ???**



### **EUROPA PÓŁNOCNA:**

1. Islandia – REJKIAVIK
2. Norwegia – OSLO
- 3. Szwecja – SZTOKHOLM**
4. Finlandia – HELSINKI
5. Dania – KOPENHAGA

### **EUROPA ZACHODNIA:**

1. Holandia – AMSTERDAM
- 2. Belgia – BRUKSELA**
3. Niemcy – BERLIN
4. Luksemburg – LUKSEMBURG
- 5. Francja – PARYŻ**
6. Wielka Brytania - LONDYN
7. Irlandia – DUBLIN

### **EUROPA POŁUDNIOWA:**

- 1. Portugalia – LIZBONA**
- 2. Hiszpania – MADRYT**
3. Monako – MONAKO
- 4. Włochy – RZYM**
5. San Marino – SAN MARINO
6. Watykan - WATYKAN
7. Malta – VALLETTA
8. Słowenia – LUBLANA
- 9. Chorwacja – ZAGRZEB**
10. Bośnia i Hercegowina – SARAJEWO
11. Andora – ANDORA
12. Serbia - BELGRAD
13. Czarnogóra – PODGORICA
14. Albania – TIRANA
15. Macedonia – SKOPIE
16. Grecja – ATENY



## **EUROPA ŚRODKOWO-WSCHODNIA:**

1. Polska – WARSZAWA
2. Czechy – PRAGA
3. Słowacja – BRATYSŁAWA
- 4. Węgry – BUDAPESZT**
5. Rumunia – BUKARESZT
6. Bułgaria – SOFIA

## **KRAJE ALPEJSKIE:**


1. Szwajcaria – BERNO
2. Austria – WIEDEN
3. Lichtenstein - VADUZ

## **EUROPA WSCHODNIA:**

1. Rosja – MOSKWA
2. Litwa – WILNO
3. Łotwa – RYGA
4. Estonia – TALLIN
5. Białoruś – MIŃSK
6. Ukraina – KIJÓW
7. Mołdawia – KISZYNIÓW



**Twoim zadaniem będzie samodzielne  
odgadnięcie gdzie będziemy  
podróżować.  
No dobra trochę podpowiem...**





# METRYCZKA



**MIESZKAŃCY**

10 000 000



**POWIERZCHNIA**

km<sup>2</sup>



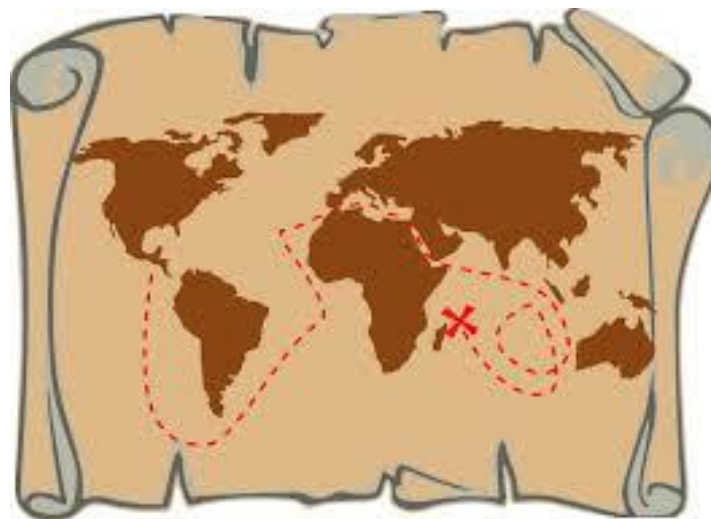
**WALUTA**



**JĘZYK**



# MAPA



# NAJPOPULARNIEJSZE

---

**WAŻNE!**

# ZNANE POTRAWY




# ROZRYWKA





# ZWIERZĘTA



# MUZYKA



# GRAFIKA



# PORÓWNIANIE



**nazwa**

